

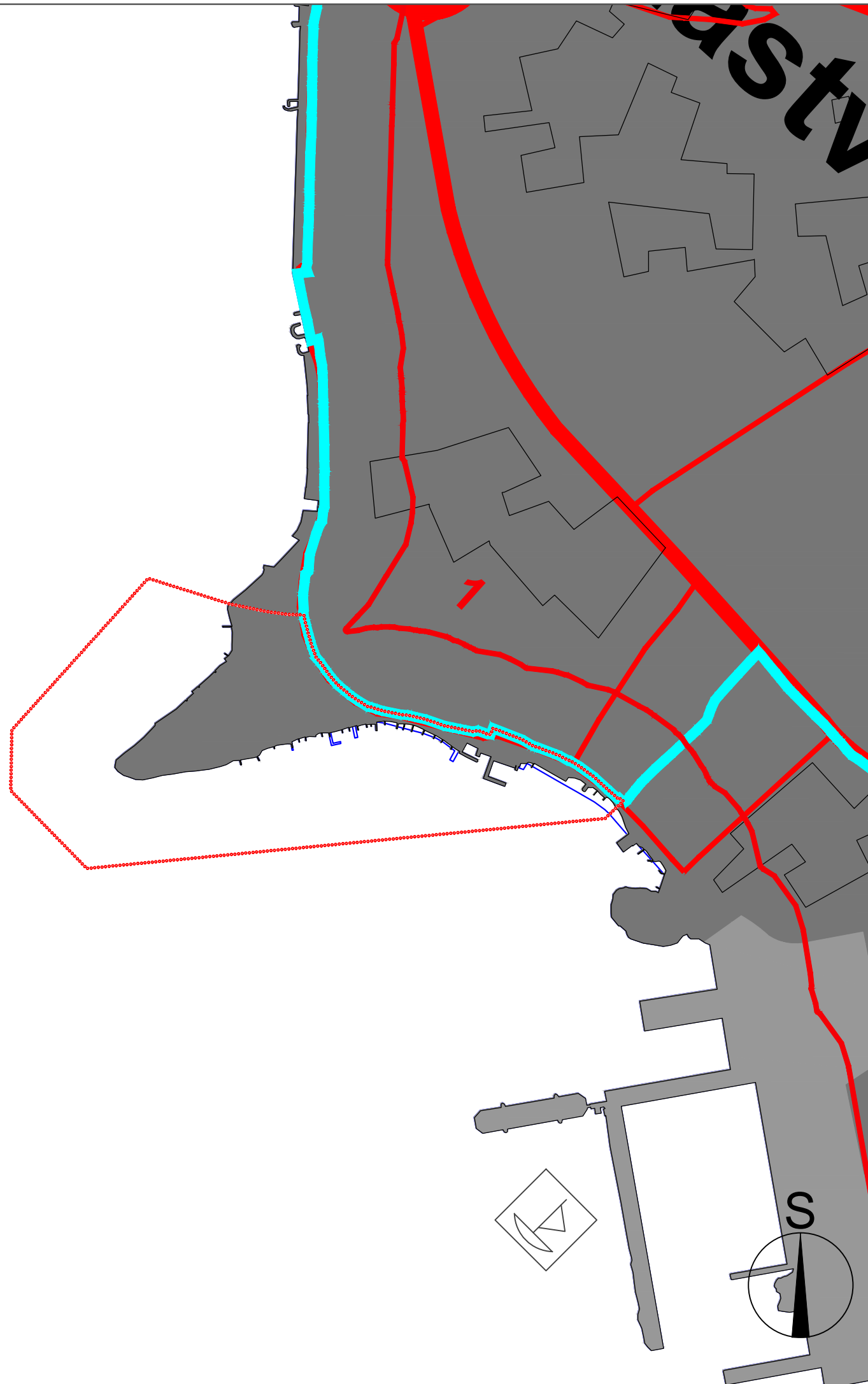


LEGENDA

-  Granica zahvata DSL
 -  Granica zahvata Morskog dobra
 -  Unutrašnje morske vode
- Tipovi građevinskih područja
-  1.1. Građevinska područja naselja - urbana
- Obalni odmak
-  1 Izgrađena obala odmak - se ne može primijeniti
- Elementi transportnog sistema
-  Magistralni put
 -  Opštinski /lokalni/ put



državna studija lokacije:
DIO SEKTORA 22

obrađivač plana	CAU Centar za Arhitekturu i Urbanizam	registarska šifra: CAU_DSL_2015.05.17_15
naručilac	MINISTARSTVO ODRŽIVOG RAZVOJA I TURIZMA	odluka o donošenju plana: br. 07-1149 Podgorica, 13.aprila 2017. godine
naziv planskog dokumenta	državna studija lokacije: DIO SEKTORA 22	godina izrade plana: 2017.
faza planskog dokumenta	Plan	Razmjera: 1:5000
naziv grafičkog prikaza	Izvod iz PPPN OBALNO PODRUČJE - građevinska područja	broj grafičkog prikaza: 07