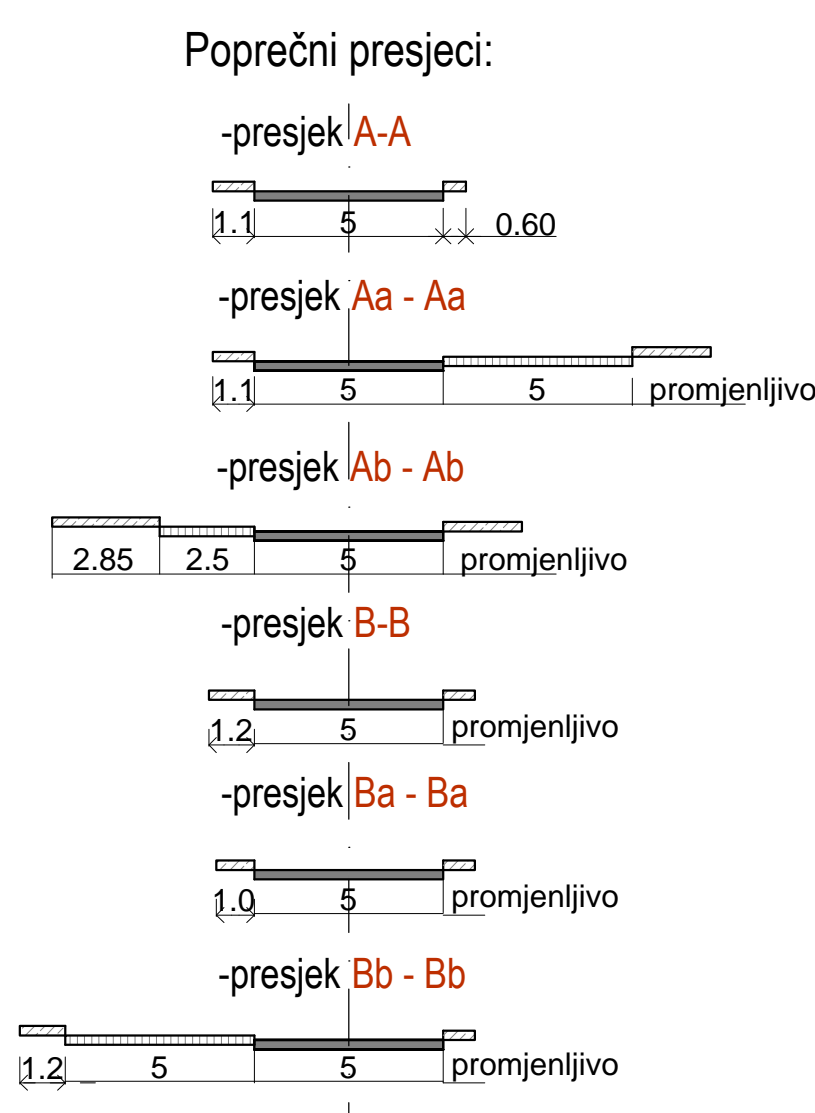


Koordinate tacaka A		
Tacka broj	Y	X
01	6556978.100	4699736.002
02	6556930.368	4699774.430
03	6557188.602	4699677.749
04	6557827.938	4699703.796

Koordinate tacaka At		
Tacka broj	Y	X
01	6556768.253	4699682.222
02	6556853.873	4699714.601
03	6556868.824	4699725.166
04	6556889.577	4699746.015
05	6556908.239	4699761.735
06	6556949.473	4699729.558
07	6556909.513	4699750.361
08	6556909.428	4699829.516
09	6557099.465	4699705.544
10	6557120.604	4699705.522
11	6557190.499	4699677.268
12	6557240.667	4699634.939
13 / 1.3	6556827.098	4699703.435
14	6556819.261	4699723.033


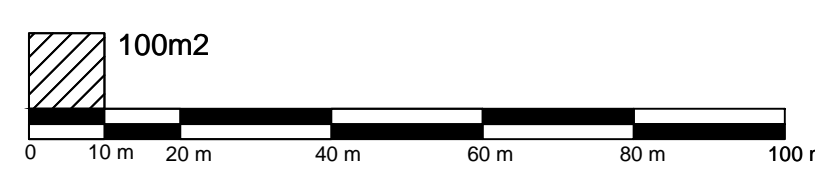


**LEGENDA:**

- ○ ○ ○ ○ GRANICA ZAHVATA PLANA
- 165/1 GRANICA I BROJ KATASTARSKE PARCELE
- ○ ○ ○ ○ GRANICA PPPNMD
- GRANICA URBANISTIČKE PARCELE
- UP 12 BROJ URBANISTIČKE PARCELE
- IVIČNJAK
- - - OSOVINA SAOBRAĆAJNICE
- PJEŠAČKE POVRŠINE
- Ⓟ JAVNI PARKING
- B B PRESJECI SAOBRAĆAJNICA



državna studija lokacije:  
DIO SEKTORA 22



obradivač plana	CAU Centar za Arhitekturu i Urbanizam	registarska šifra: CAU_DS1_2015.05.17_15
naručilac	MINISTARSTVO ODRŽIVOG RAZVOJA I TURIZMA	odluka o donošenju plana: br. 07-1149 Podgorica, 13.aprila 2017. godine
naziv planskog dokumenta	državna studija lokacije: DIO SEKTORA 22	godina izrade plana: 2017.
faza planskog dokumenta	Plan	Razmjera: 1:1000
naziv grafičkog prikaza	Plan saobraćajne infrastrukture	broj grafičkog prikaza: 12