













Legenda:

-  granica Opštine Tivat
-  objekti
-  parcele
-  izohipse na 10m
-  izohipse na 50m
-  koridor elektrovođa 110kV - 20m
-  koridor brze saobraćajnice - 70m
-  brza saobraćajnica - tunel
-  trasa brze saobraćajnice van Opštine Tivat
-  granica Morskog dobra
-  primjenjivače se DSL po usvajanju
-  more

Kategorije detaljne namjene površina:

-  stanovanje manje gustine
-  stanovanje srednje gustine
-  centralne djelatnosti
-  mješovita namjena
-  školstvo
-  zdravstvo
-  kultura
-  turizam
-  turizam manje izgrađenosti
-  golf sa vilama
-  gradsko zelenilo
-  zelenilo u funkciji turizma
-  agrikulturni pejzaž
-  sport i rekreacija
-  groblje
-  saobraćajna infrastruktura
-  aerodrom
-  proizvodno-komunalne djelatnosti
-  obradivo zemljište
-  travnjaci
-  ostale vodne površine
-  marikultura
-  zaštitne šume
-  šume sa posebnom namjenom
-  ostale prirodne površine
-  Solila - zaštićena prirodna dobra

Prostorno-urbanistički plan Opštine Tivat 2020

Faza: Odluka o donošenju
Prostornog urbanističkog
plana Tivat do 2020 godine

Broj odluke:
0304-94

Datum donošenja plana: 01.07.2010 godine

Naručilac:  Opština Tivat
Predsjednik skupštine
Krsto Petrović

Obrađivač:
Konzorcij:  Urbanistični inštitut
Republike Slovenije
URBI d.o.o.,
Oblikovanje prostora

Odgovorni planer:
van.prof.dr. Kaljopa Dimitrovska Andrews, univ.dipl.inž.arh.

Poslovna jedinica:  URBI Montenegro d.o.o. List B