

CRNA GORA
OPŠTINA TIVAT

Sekretarijat za planiranje prostora i održivi razvoj

Broj: 0906-360-up-306/1

Tivat, 04.11.2019. godine

Sekretarijat za planiranje prostora i održivi razvoj Opštine Tivat, na osnovu člana 30 stav 1 Zakona o slobodnom pristupu informacijama (»Sl.list Crne Gore » broj 44/12 i 30/17) i člana 18 i 23 Zakona o upravnom postupku („Sl.list Crne Gore“, broj 56/14, 20/15, 40/16 i 37/17), postupajući po zahtjevu Bogičević Zorana iz Budve, Prijedor 29, radi pristupa informaciji, donosi sledeće:

R J E Š E N J E

1. **Usvaja se** zahtjev Bogičević Zorana, br. 0906-360-up-306 od 31.10.2019. godine, pa mu se dozvoljava pristup informaciji:
 - a. „Urbanističko-tehnički uslovi br. 0902-351-178/5 od 25.03.2016. godine, izdati od strane Sekretarijata za uređenje prostora i zaštitu životne sredine Opštine Tivat, na ime Gvozdenović Bojan, za urbanističku parcelu Z1 UP 172, u zahvatu DUP-a „Gornji Kalimanj“. ”
2. Pristup informaciji iz tačke 1 ovog rješenja ostvariće se kopiranjem informacije podnosiocu zahtjeva.
3. Navedene kopije podnosilac zahtjeva će preuzeti lično, a nakon dostavljanja dokaza o uplati troškova postupka.
4. Troškovi postupka određuju se u iznosu od 6,95 eura koje je Bogičević Zoran dužan uplatiti na žiro račun broj 907-000000083001-19 i o tome dostaviti odgovarajući dokaz.
5. Žalba protiv ovog rješenja ne odlaže njegovo izvršenje.

O b r a z l o Ź e n j e

Bogičević Zoran iz Budve, Prijedor 29, obratio se Sekretarijatu za planiranje prostora i održivi razvoj Opštine Tivat, zahtjevom broj 0906-360-up-306 od 31.10.2019. godine, da mu se omogući pristup informaciji i to na način da mu se kopira: „Urbanističko tehnički uslovi na ime Gvozdenović Bojan 0902-351-178/5 od 25.03.2016. godine, UP Z1-172.“

U predmetnom postupku, Sekretarijat za uređenje prostora i izgradnju objekata Opštine Tivat je utvrdio da posjeduje traženu informaciju, te da se u istoj ne nalaze podaci čijim bi se objelodanjivanjem ugrozio neki od interesa iz člana 14 Zakona o slobodnom pristupu informacijama (»Sl.list Crne Gore » broj 44/12 i 30/17), pa nalazi da zahtjev treba usvojiti kao osnovan, u skladu sa članom 13 i članom 21 stav 2 Zakona o slobodnom pristupu informacijama.

Odredbom člana 13 Zakona o slobodnom pristupu informacijama propisano je da je organ vlasti dužan da fizičkom i pravnom licu koje traži pristup informaciji omogući pristup informaciji ili njenom dijelu koju posjeduje.

Budući da se pristup omogućava kopiranjem informacije, to se primjenom člana 33 stav 2 Zakona o slobodnom pristupu informacijama kojim je propisano da „Podnosilac zahtjeva snosi troškove postupka za pristup informaciji koji se odnose na stvarne troškove organa vlasti radi kopiranja, skeniranja i dostavljanja tražene informacije, u skladu sa propisom Vlade Crne Gore“ i člana 4 Uredbe o naknadi troškova u postupku za pristup informacijama („Sl. list CG“, broj 66/2016), određuje naknada troškova postupka u ukupnom iznosu od 6,95 eura (format A4 crno bijelo x 29 iznosi 1,45 eura, format A4 u boji x 11 stranica iznosi 5,50 eura).

Shodno članu 36 Zakona o slobodnom pristupu informacijama (»Sl.list Crne Gore » broj 44/12 i 30/17) žalba na ovo rješenje ne odlaže njegovo izvršenje.

Na osnovu izloženog, rješenje je kao u dispozitivu

UPUTSTVO O PRAVNOJ ZAŠTITI: Protiv ovog rješenja može se izjaviti žalba Agenciji za zaštitu podataka o ličnosti i pristup informacijama u roku od 15 dana od dana prijema istog, neposredno ili preko ovog Sekretarijata. Žalba se podnosi u dva primjerka, sa dokazom o uplati 5,00 eura administrativne takse na žiro račun broj 510-9146777-39.

Samostalna savjetnica I
Stanislava Klakor, dipl.pravnica

V.D. Sekretarke Sekretarijata
Tamara Furtula, dipl.pravnica



DOSTAVITI:

- Bogičević Zoran, 

- arhivi

Primaljeno: 31-10-2019				
Organ. jed.	Klasif. znak	Red. br.	Prilog	Vrijednost
0906	+351	-up	-306	

(naziv organa kojem se podnosi zahtjev)

PREDMET: ZAHTJEV ZA PRISTUP INFORMACIJI

I - Na osnovu članova 3 i 18 Zakona o slobodnom pristupu informacijama („Sl. list Crne Gore“, br. 44/12) tražim pristup informaciji:

ZA KOPIRANJE URBANISTIČKO TEHNIČKIH USLOVA
NA IME GVOZDENIČIĆ BOJANI 0902-351-178/5
OD 25.03.2016 UP 71-172

(naziv informacije ili podaci na osnovu kojih se ona može identifikovati)

II - Pristup predmetnoj informaciji tražim u:

1. cjelosti
2. dijelu _____

(naznačiti tačan dio informacije)

III - Pristup želim ostvariti:

1. neposrednim uvidom u prostorijama organa
2. prepisivanjem ili skeniranjem informacije od strane podnosioca zahtjeva u prostorijama organa
3. dostavljanjem kopije informacije podnosiocu zahtjeva od strane organa vlasti:
 - a) neposredno:
 - preuzima podnosilac zahtjeva
 - ličnom dostavom kurirom na adresu _____
 - b) putem pošte na adresu PRISEWOR 29 BODVA
 - c) fax-om na broj _____
 - d) elektronskim putem na e-mail _____
 - e) _____

(način i oblik koji odgovara potrebama podnosioca zahtjeva koji je lice sa invaliditetom)

IV - Podnosilac zahtjeva:

BOGIČEVIĆ ZORAN



Detaljni urbanistički plan "Gornji Kalimanj" – Tivat
URBANISTIČKO TEHNIČKI USLOVI

CRNA GORA

Opština Tivat

Sekretarijat za uređenje prostora i

zaštitu životne sredine

Broj: 0902-351-178/5

Tivat, 25.03.2016.god.

Na osnovu člana 62a Zakona o uređenju prostora i izgradnji objekata (»Sl.list CG« br. 51/08, 40/10, 34/11, 40/11, 35/13 i 33/14) i Odluke o donošenju Detaljnog urbanističkog plana „Gornji Kalimanj“ (»Sl.list CG« br. 18 / 15), na zahtjev **Gvozdenović Bojana**, Sekretarijat za uređenje prostora i zaštitu životne sredine izdaje:

URBANISTIČKO – TEHNIČKE USLOVE
za urbanističku parcelu Z1 UP 172, namjene stanovanje male gustine (SMG),
u zahvatu Detaljnog urbanističkog plana "Gornji Kalimanj", Opština Tivat

Z1 UP 172, površine **385 m²**, formirana je od kat.parc.br. **3216** i dijela **3217,3215 i 3191 sve KO Tivat**.

Prema Listu nepokretnosti –prepis 506 površina kat.parc.br. **3216** KO Tivat je **72 m²**.

Prema Listu nepokretnosti –prepis 1997 površina kat.parc.br. **3217** KO Tivat je **115 m²**.

Prema Listu nepokretnosti –prepis 2623 površina kat.parc.br. **3217** KO Tivat je **247 m²**.

Prema Listu nepokretnosti –prepis 2623 površina kat.parc.br. **3191** KO Tivat je **14063 m²**.

NAPOMENA:Do podnošenja zahtjeva za izdavanje građevinske dozvole investitor je dužan formirati urbanističku parcelu, riješiti imovinsko-pravne odnose i riješiti pitanje eventualnih tereta evidentiranih u Listovima nepokretnosti.

Prostorni i urbanistički parametri za UP 172 u zoni Z1:

Broj urbanističke parcele	Z1 UP 172
Površina urbanističke parcele (m ²)	385
namjena	Stanovanje male gustine(SMG)
Planirana spratnost objekta	P+1+Pk
BGP ukupno (m ²)	308
BGP stanovanje (m ²)	216
Max BGP djelatnosti (m ²)	92
Površina pod objektom (m ²)	154
Indeks zauzetosti	0,40
Indeks izgrađenosti	0,80
Status objekta i moguće intervencije	planirani
Posebna oznaka na grafičkom prilogu	OI

Za urbanističke parcele preko kojih prolaze **postojeći dalekovodi 35kV i 10 kV** a koji su planom predviđeni za ukidanje kao i postojeća vodovodna cijev prečnika 200mm koja je predviđena za izmještanje definisane su **privremene građevinske linije (GL1pr) i koridor u kome je zabranjena bilo kakva izgradnja do ukidanja ovih infrastrukturnih vodova**. Nakon njihovog ukidanja moguća je izgradnja objekata do definisanih građevinskih linija (GL1). Takođe, zbog lakše identifikacije sve parcele preko kojih prelaze ovi infrastrukturni koridori obilježene su na grafičkim prilogima - *Plan namjene površina* i - *Plan regulacije i nivelacije*, kao i u poglavlju *Analitički podaci plana – Tabele kapaciteta parcela ostale namjene*, oznakom **OI** – ograničenja izgradnje.

Detaljni urbanistički plan "Gornji Kalimanj" – Tivat
URBANISTIČKO TEHNIČKI USLOVI

Sastavni dio Urbanističko-tehničkih uslova su

• Izvod iz tekstualnog dijela DUP-a Gornji Kalimanj **Separat sa UT uslovima-Urbanističko-tehnički uslovi za objekte stanovanja male gustine**- izrađen od strane Monte CEP- a , Centra za planiranje urbanog razvoja , Kotor.

• **GRAFIČKI PRILOZI (Izvodi)**

- Geodetska podloga sa granicom plana R 1:1000;
- Analiza postojećeg stanja R 1:1000;
- Plan namjene površina R 1:1000;
- Plan parcelacije R 1:1000;
- Plan regulacije i nivelacije R 1:1000;
- Plan saobraćaja R 1:1000;
- Plan hidrotehničke infrastrukture R 1:1000;
- Plan elektroenergetske infrastrukture R 1:1000;
- Plan telekomunikacione infrastrukture R 1:1000;
- Plan zelenih površina R 1:1000;

• **Opšti saobraćajno-tehnički uslovi** broj 1006-152 od 30.05.2013.godine izdati od strane Sekretarijata za komunalno stambene poslove i saobraćaj.

-Samostalni pristupi i prilazi parcelama su minimalne širine 3,0 m, izuzetno 2,5 m ukoliko nisu planirani između postojećih međa kao nasleđe postojećeg stanja koje zadovoljava minimalnu širinu prolaza od 2,5 m na najužem delu.

-Priklučci neizgrađenih parcela na javnu saobraćajnu površinu dati su u grafičkom prilogu kao preporučena mesta koja treba primeniti pri izradi tehničke dokumentacije. Izmenu lokacije priključka moguće je prihvatiti ukoliko projektna dokumentacija daje bolje tehničko rešenje organizacije prostora na parceli uzimajući u obzir veličinu i oblik parcele i konfiguraciju terena (odgovarajući nagib terena omogućuje projektovanje garaža u donjim nivoima objekata). Pri projektovanju voditi računa da priključak bude na propisanoj udaljenosti od raskrsnica i da omogućava dovoljnu preglednost za bezbedno odvijanje saobraćaja. Ukoliko parcela ima pristup na dve saobraćajnice, priključak po pravilu izvesti na saobraćajnicu nižeg ranga ili na saobraćajnicu čija je realizacija izvesnija.

• **Tehnički uslovi za projektovanje vodovoda i kanalizacije** u okviru glavnog projekta br.445, izdati od DOO «Vodovod i Kanalizacije»Tivat 17.03.2016.godine.

• **Vodni uslovi za odvođenje otpadnih voda** za stambene i poslovne objekte br.0819-1526/1 od 08.08.2011.god.izdati od Sekretarijata za finansije i ekonomski razvoj opštine Tivat

• **PROCEDURA-PROTOKOL** - Elektroprivreda Crne Gore AD Nikšić, Funkcionalna cjelina Distribucija br. 40-00-17865 od 24.11.2011.god.

• **Tehnički uslovi za priključenje potrošača na el.distributivnu mrežu** br. 40-23-01-2065 od 03.10.2011.god.- Elektroprivreda Crne Gore AD Nikšić, Funkcionalna cjelina Distribucija, Elektrodistribucija Tivat ,

• Akt EPCG broj 40-05-1873/1 od 18.03.2016. godine kojim su definisani uslovi za postavljanje objekta na parceli u odnosu na postojeći 35 Kv dalekovod.

• **Uslove** za izgradnju pretplatničkih komunikacionih kablova, kablova za kablovsku distribuciju i zajedničkog antenskog sistema objekata propisuju Zakon o elektronskim komunikacijama („Sl.list CG“ br. 40/13) odnosno **Pravilnik o tehničkim i drugim uslovima za projektovanje, izgradnju i korišćenje elektronske komunikacione mreže, elektronske i komunikacione infrastrukture i povezane opreme u objektima** („Sl.list CG“ br. 41/15) izdatog od strane Agencije za elektronske komunikacije i poštansku djelatnost.

Detaljni urbanistički plan "Gornji Kalimarij" – Tivat
URBANISTIČKO TEHNIČKI USLOVI

NAPOMENA: Građevinska dozvola se može izdavati za one urbanističke parcele, koje imaju direktan pristup sa postojećih ili izvedenih planiranih javnih saobraćajnica.

SAMOSTALNI SAVJETNIK III ZA URBANIZAM
I IZGRADNJU OBJEKATA
Milica Manojlović, dipl.ing.arh.

M.M



SEKRETAR
Tatjana Jelić, dipl.pravnik

Dostaviti:

- ⊖ Gvozdrenović Bojan, Seljanovo bb
- Urbanističkoj inspekciji
- Arhivi

BROJ URBANISTIČKE PARCELE	POVRŠINA PARCELE (m ²)	NAJENIA PARCELE	PLANIRANA SPRAVNOST OBJEKTA	BGP UKUPNO (m ²)	BGP STANOVAJNE (m ²)	MARS. BGP DELATNOSTI(m ²)	POVRŠINA POD OBJEKTOM (m ²)	INDEKS ZAUZETOSTI	INDEKS IZGRADJENOSTI	POSEBNA OZNAKA NA GRAFIČKOM PRILOGU	STATUS OBJEKTA I INOVIČE INTERVENCIJE	KOMENTAR-ODNOS PARAMETARA
Z1-UP151	361	SMG	P+2	378	265	113	126	0.35	1.05		POSTOJECI	PREMASEN IND. IZGR.
Z1-UP152	205	SMG	P+2	175	123	53	59	0.29	0.86		POSTOJECI	SUBSTANDARDNA PARCELA - PREMASEN IND. IZGR. SUBSTANDARDNA PARCELA - PREMASEN IND. IZGR.
Z1-UP153	284	SMG	P+2+PK	326	228	98	82	0.29	1.15		POSTOJECI POSTOJECI DOGRADNJA, NADOGRAĐNJA	
Z1-UP154	598	SMG	P++PK	455	318	136	227	0.40	0.80		PLANIRANI POSTOJECI DOGRADNJA, NADOGRAĐNJA	
Z1-UP155	452	SMG	P++PK	362	253	109	181	0.40	0.80		POSTOJECI DOGRADNJA, NADOGRAĐNJA	
Z1-UP156	663	SMG	P++PK	500	350	150	232	0.35	/		POSTOJECI DOGRADNJA, NADOGRAĐNJA	
Z1-UP157	885	SMG	P++PK	500	350	150	310	0.35	/		POSTOJECI DOGRADNJA, NADOGRAĐNJA	
Z1-UP158	498	SMG	P++PK	398	279	120	199	0.40	0.80		POSTOJECI DOGRADNJA, NADOGRAĐNJA	SUBSTANDARDNA PARCELA - PREMASEN IND. IZGR. I IND. ZAUZ.
Z1-UP159	262	SMG	P++PK	304	213	91	119	0.45	1.16		POSTOJECI	
Z1-UP160	262	SMG	P++PK	175	123	53	58	0.22	0.67		POSTOJECI	SUBSTANDARDNA PARCELA
Z1-UP161	1237	SMG	P++PK	500	350	150	309	0.25	/		POSTOJECI DOGRADNJA, NADOGRAĐNJA	
Z1-UP162	605	SMG	P++PK	484	339	145	242	0.40	0.80		POSTOJECI DOGRADNJA, NADOGRAĐNJA	
Z1-UP163	434	SMG	P++PK	347	243	104	173	0.40	0.80		POSTOJECI DOGRADNJA, NADOGRAĐNJA	
Z1-UP164	500	SMG	P+2	400	280	120	200	0.40	0.80		POSTOJECI DOGRADNJA, NADOGRAĐNJA	
Z1-UP165	493	SMG	P++PK	394	276	118	197	0.40	0.80		POSTOJECI DOGRADNJA, NADOGRAĐNJA	
Z1-UP166	66	SMG	P+1	73	51	22	36	0.55	1.10		POSTOJECI	SUBSTANDARDNA PARCELA, PREMASEN IND. IZGR. I IND. ZAUZ.
Z1-UP167	108	SMG	P+1	73	51	22	36	0.34	0.67	OI	POSTOJECI	SUBSTANDARDNA PARCELA
Z1-UP168	688	SMG	P++PK	500	350	150	241	0.35	/	OI	POSTOJECI DOGRADNJA, NADOGRAĐNJA	
Z1-UP169	494	SMG	P++PK	385	277	119	198	0.40	0.80	OI	PLANIRANI	
Z1-UP170	545	SMG	P++PK	436	305	131	218	0.40	0.80	OI	PLANIRANI	
Z1-UP171	326	SMG	P++PK	261	183	78	130	0.40	0.80		PLANIRANI	
Z1-UP172	385	SMG	P++PK	308	216	92	154	0.40	0.80	OI	PLANIRANI	
Z1-UP173	504	SMG	P++PK	403	282	121	202	0.40	0.80	OI	PLANIRANI	
Z1-UP175	813	SMG	P++PK	500	350	150	285	0.35	/		PLANIRANI	
Z1-UP176	794	SMG	P++PK	500	350	150	278	0.35	/		PLANIRANI	
Z1-UP177	387	SMG	P+2	376	263	113	125	0.32	0.97	OI	POSTOJECI	PREMASEN IND. IZGR.
Z1-UP178	365	SMG	P++PK	292	204	88	146	0.40	0.80		PLANIRANI	

detaljni urbanistički plan: G O R N J I K A L I M A N J

Geodetska podloga sa granicom plana R 1: 1000

kat.parc.broj 3216 KO Tivat



LEGENDA:

granica DUP-a

granica i broj katastarske parcele

GEOTEHNIČKE KARAKTERISTIKE TERENA

- I kategorija-tereni bez ograničenja za urbanizaciju
- II kategorija-tereni sa neznatnim ograničenjima za urbanizaciju
- III kategorija-tereni sa znatnim ograničenjima za urbanizaciju
- IV kategorija-nepovoljni za urbanizaciju

objekti predviđeni za rušenje

NAMJENA

- Izgrađene površine
- individualno stanovanje
- kolektivno stanovanje
- vjerski objekti
- objekti javne namjene
- napušteni objekti
- postojeća trafo stanica

- Neizgrađene površine
- neizgrađene i neuređene površine
- prirodni, šumoviti pejzaž

Ulice
 asfaltni kolovoz

Vodeni tokovi
 potoci i kanali



LEGENDA:

granica DUP-a

granica i broj katastarske parcele

GEOTEHNIČKE KARAKTERISTIKE TERENA

- I kategorija-tereni bez ograničenja za urbanizaciju
- II kategorija-tereni sa neznatnim ograničenjima za urbanizaciju
- III kategorija-tereni sa znatnim ograničenjima za urbanizaciju
- IV kategorija-nepovoljni za urbanizaciju

objekti predviđeni za rušenje

NAMJENA

- Izgrađene površine**
- individualno stanovanje
- kolektivno stanovanje
- vjerski objekti
- objekti javne namjene
- napušteni objekti
- postojeća trafo stanica

- Neizgrađene površine**
- neizgrađene i neuređene površine
- prirodni, šumoviti pejzaž

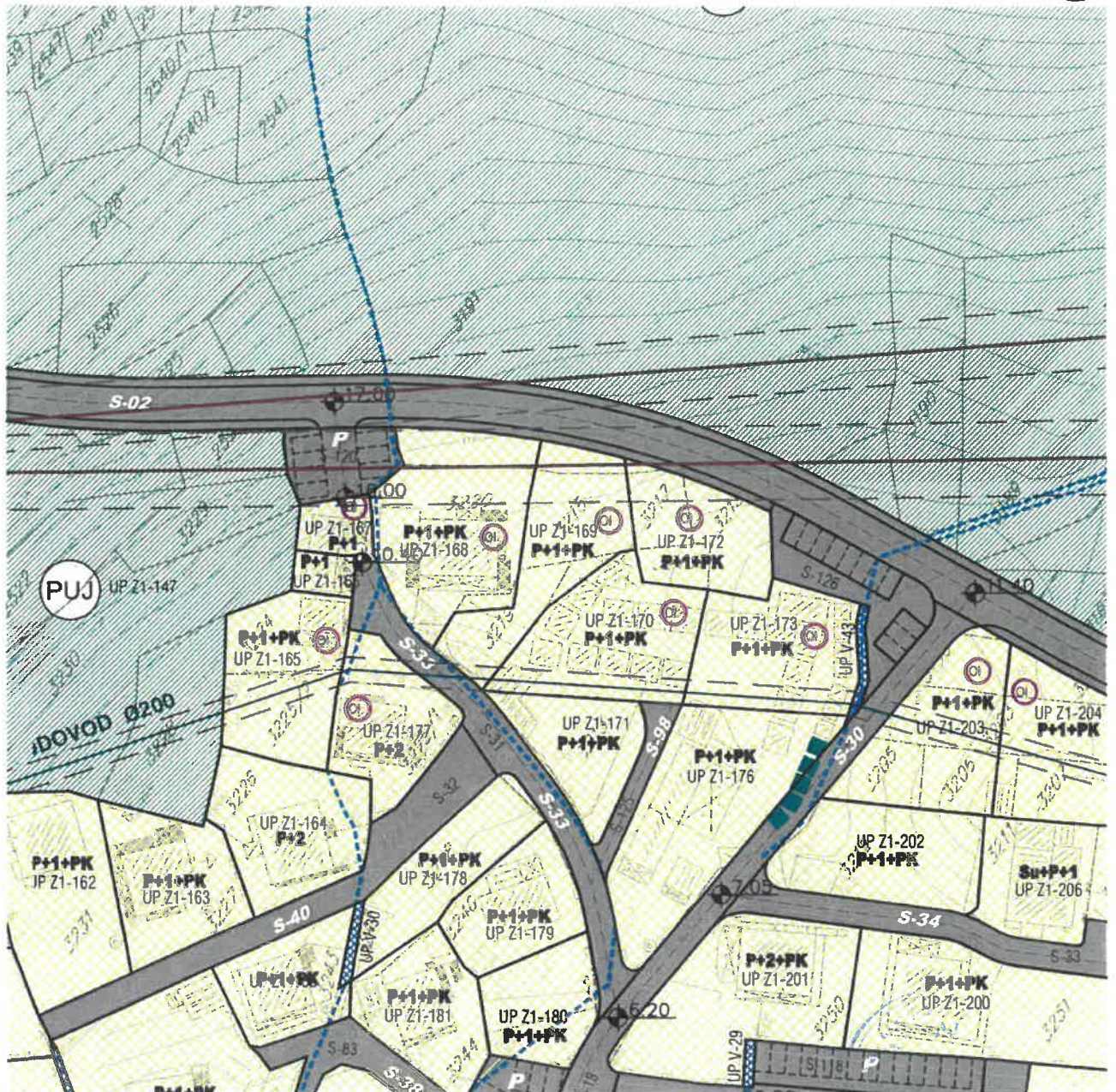
Ulice

- asfaltni kolovoz

Vodeni tokovi

- potoci i kanali



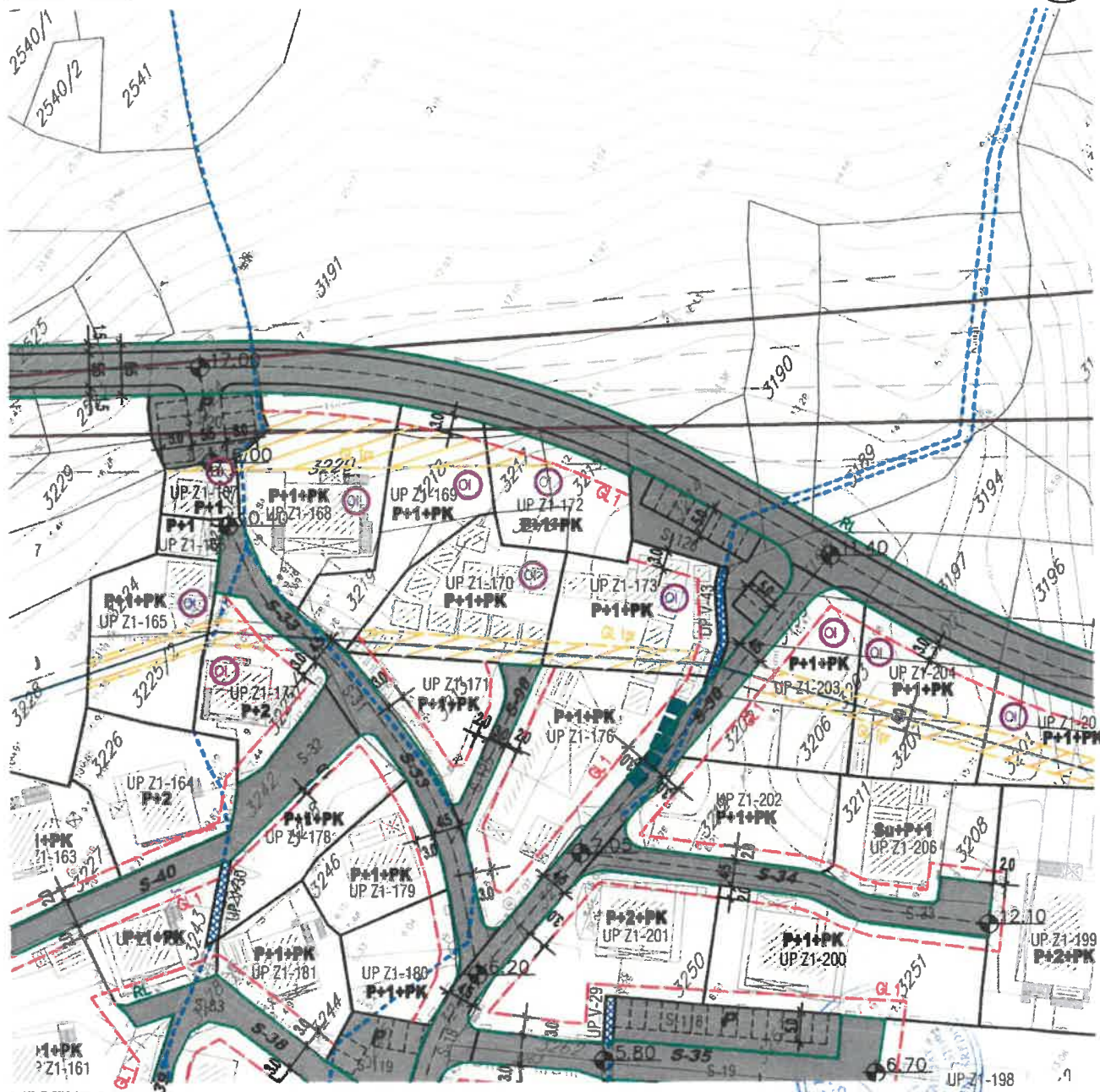


LEGENDA:

	granica DUP-a		površine za mješovite namjene		objekti elektroenergetske infrastrukture
	granica i broj katastarske parcele		površine za centralne djelatnosti		lokacije kontejnera
	granica i broj urbanističke parcele		površine za školstvo i socijalnu zaštitu		lokacije sa ograničenjem izgradnje
	granica i broj podparcele		površine za sport i rekreaciju		objekti predviđeni za rušenje
	planirana spratnost objekata		površine za pejzažno uređenje javnog korišćenja		pravo prolaza (prema katastru)
	površine za stanovanje male gustine		vodene površine		postojeći vodotoci i kanali
	površine za stanovanje srednje gustine		površine saobraćajne infrastrukture		

**Plan regulacije i nivelacije
Z1-UP 172**

R 1: 1000



LEGENDA:

- | | | | | | |
|---|-------------------------------------|---|--|---|------------------------------------|
|  | granica DUP-a |  | regulaciona linija |  | lokacije kontejnera |
|  | granica i broj katastarske parcele |  | građevinska linija |  | lokacije sa ograničenjem izgradnje |
|  | granica i broj urbanističke parcele |  | privremena građevinska linija-koridor u kome je zabranjena izgradnja do ukidanja dalekovoda/vodovoda |  | pravo prolaza (prema katastru) |
|  | granica i broj podparcele |  | koridor infrastrukture |  | postojeći vodotoci i kanali |
|  | planirana spratnost objekata |  | pješačke površine | | |

detaljni urbanistički plan: G O R N J I K A L I M A N J




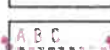



Plan parcelacije

R 1: 1000

Z1-UP 172



LEGENDA:

-  granica DUP-a
-  granica i broj katastarske parcele
-  granica i broj urbanističke parcele
-  granica i broj podparcele
-  regulaciona linija
-  građevinska linija
-  privremena građevinska linija
-  koridor u kome je zabranjena izgradnja do ukidanja dalekovoda/voovoda
-  koridor infrastrukture

Koordinate tjemena urbanističkih parcela

4172	6558417.93	4698681.29
4173	6558404.69	4698699.08
6452	6558401.07	4698695.13
3115	6558406.21	4698685.79
3116	6558408.20	4698681.53
3117	6558410.42	4698676.79
3118	6558413.85	4698678.26
3119	6558222.32	4698685.42

Koordinate tjemena građevinskih linija

710	6558419.67	4698682.65
1583	6558416.87	4698695.46

Koordinate tjemena regulacionih linija

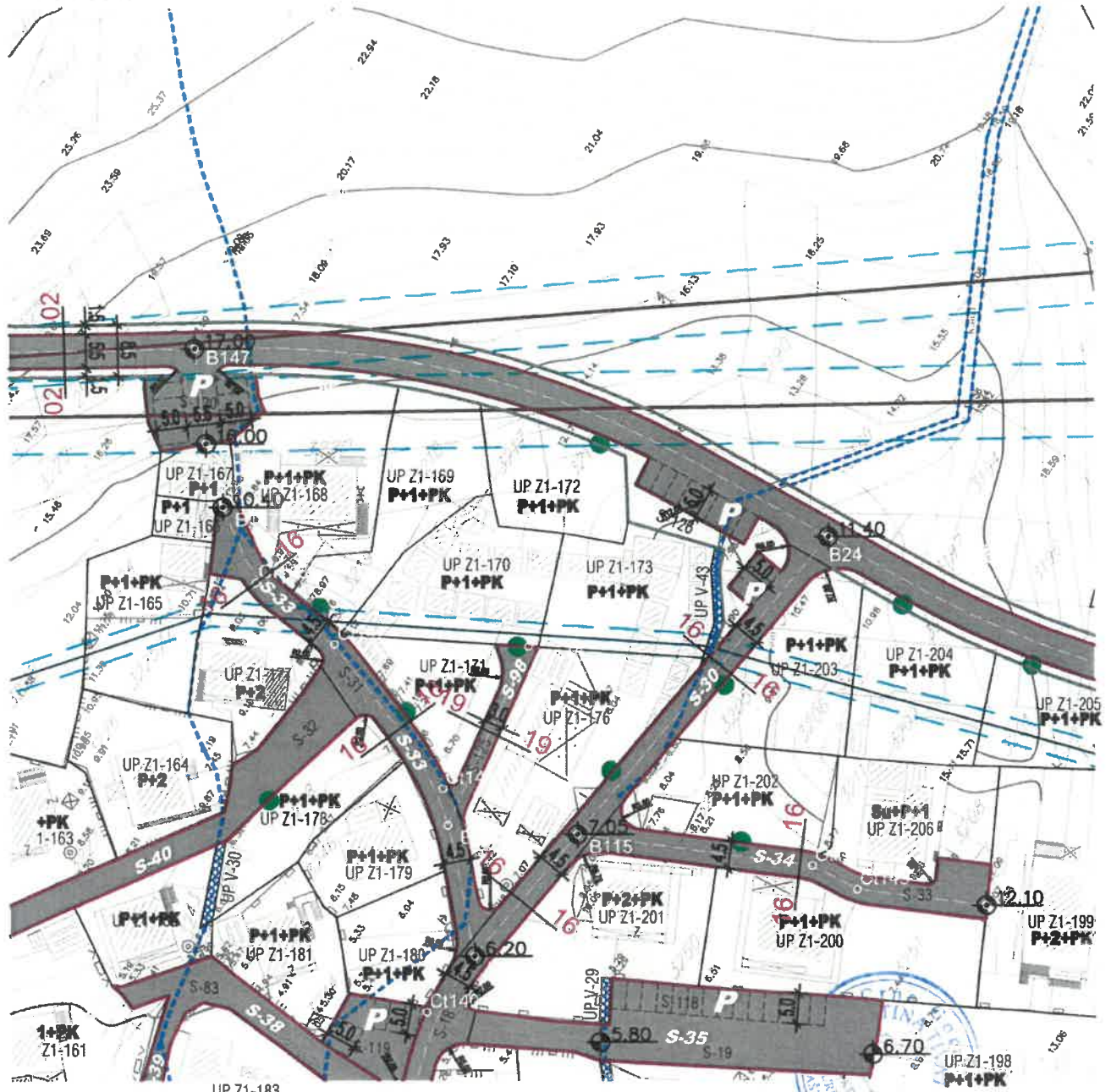
2876	6558415.69	4698709.04
4	6558422.35	4698684.74

detaljni urbanistički plan: G O R N J I K A L I M A N J

Plan saobraćaja

R 1: 1000

Z1-UP 172

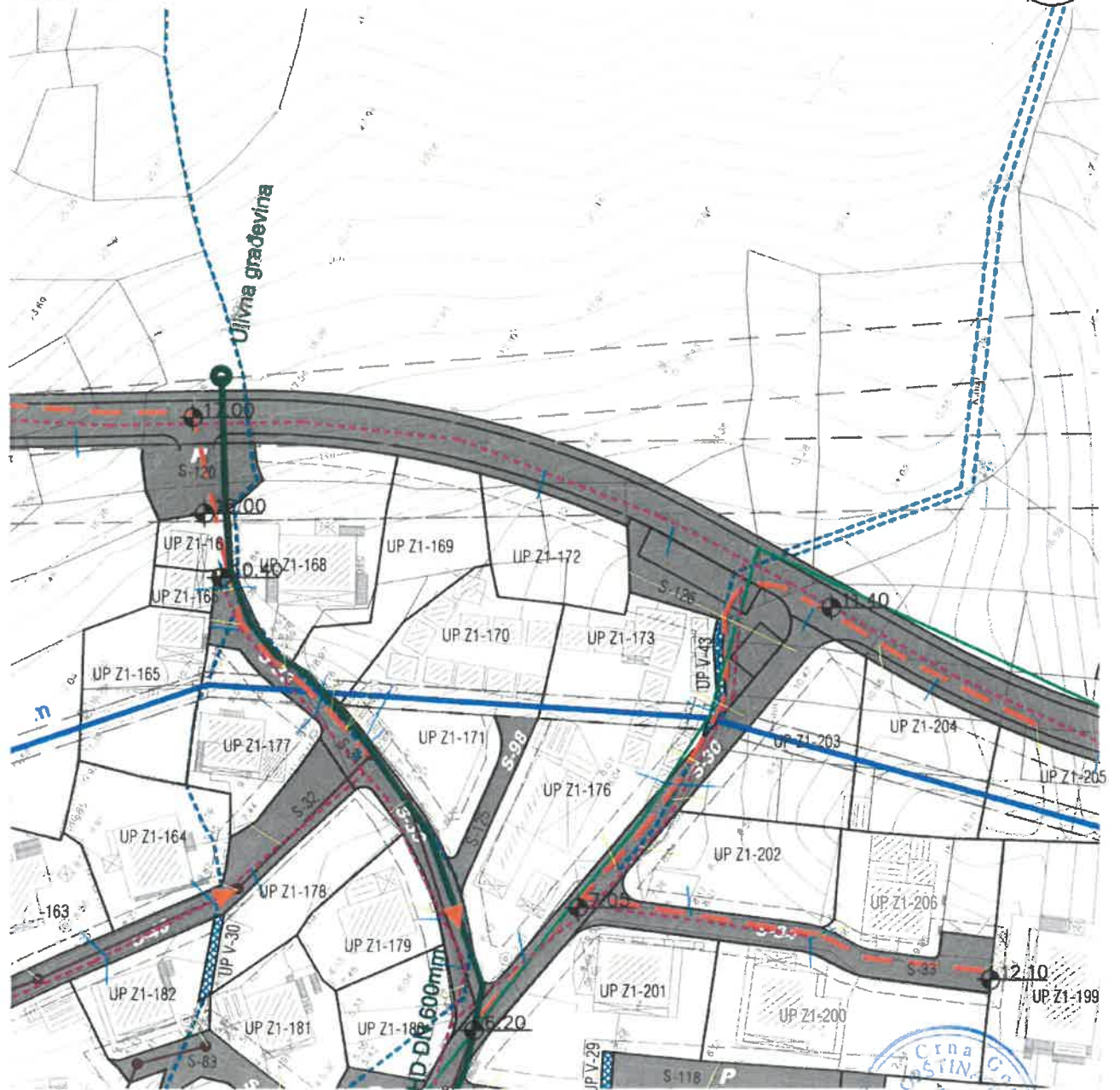


LEGENDA:

- | | | | |
|--|---|--|---|
| | granica DUP-a | | autobusko stajalište |
| | granica i broj katastarske parcele | | niša autobuskog stajališta |
| | granica i broj urbanističke parcele | | lokacija kontejnera |
| | saobraćajnice | | parking na javnoj površini |
| | saobraćajnice (zajedničke) kolско-pješačke površine | | mjesto priključka neizgrađene parcele na javnu površinu |
| | saobraćajne površine pješačke | | pravo prolaza |



Plan hidrotehničke infrastrukture R 1: 1000
UP Z1-172



LEGENDA:

- granica plana
- granica i broj katastarske parcele
- granica i broj urbanističke parcele
- granica i broj podparcele
- regulaciona linija
- građevinska linija

Vodovod

- regionalni vodovod
- postojeći vodovod
- planirani vodovod I visinske zone
- planirani vodovod II visinske zone
- planirani vodovod III visinske zone
- vodovodni kućni priključci
- granica visinskih zona
- preelog izmjene postojećeg ACC 200mm sa PEHD 315 mjm
- planirana buster stanica

Fekalna kanalizacija

- postojeći kanalizacioni vod
- planirani kanalizacioni vod
- smjer oddvođenja
- kanalizacioni kućni priključci -planirani
- postojeći kanalizacioni tlačni cjevovod
- Odvođenje kišnih voda**
- mreža otvorenih kanala
- Upravljanje otpadom**
- raspored kontejnera

PRUSIVC
"VODOVOD I KANALIZACIJA"
Broj 445
Tivat 17.03.2016



d.o.o. **VODOVOD I KANALIZACIJA TIVAT**

II Dalmatinske 3A, 85320 Tivat, tel.: +382 32 671 788
Fax: +382 32 671 790, e-mail: vik-livat@t-com.me www.viktivat.me
PIB: 02295407 PDV 91/31-00282-0 ŽIRO RAČ.: Atlas Mont: 505-1433-40
CKB: 510-4063-73 Hipotekarna Banka: 520-62730-65 Prva Banka 535-10055-81

OPŠTINA TIVAT
Sekretarijat za uređenje prostora
i zaštitu životne sredine

Na osnovu PRELIMINARNIH URBANISTIČKO-TEHNIČKIH USLOVA broj 0902-351-178/2 od 11.03.2016 god. za izradu tehničke dokumentacije za izgradnju objekta na UP Z1-172- kat.par.broj 3216 KO Tivat, a na zahtjev GVOZDENOVIĆ BOJANA izdaju se:

TEHNIČKI USLOVI

Primljeno: 17.03.2016				
Organ.jed.	Klasif./znak	Red.br.	Prilog	Vrijednost
	0902-351-178/2	3		

1. Priključak za vodu izvesti sa postojećeg cjevovoda (mapa u prilogu 1).
2. Potrebno je postaviti centralni vodomjer u propisno izgrađenoj šahti na ivici parcele, kao i za svaki stambeni prostor postaviti poseban vodomjer ili u šahti van objekta ili u zajedničkim prostorijama (shodno Odluci o javnom vodosnabdjevanju, Službeni list CG, Opštinski propisi broj 8 od 2014 god.).
3. Priključak za kanalizaciju izvesti sa pozicije koja je data u prilogu (mapa u prilogu 2).



PRILOG:-1-mapa sa pozicijom priključenja na vodovodnu mrežu
2-mapa sa pozicijom priključenja na kanalizacionu mrežu

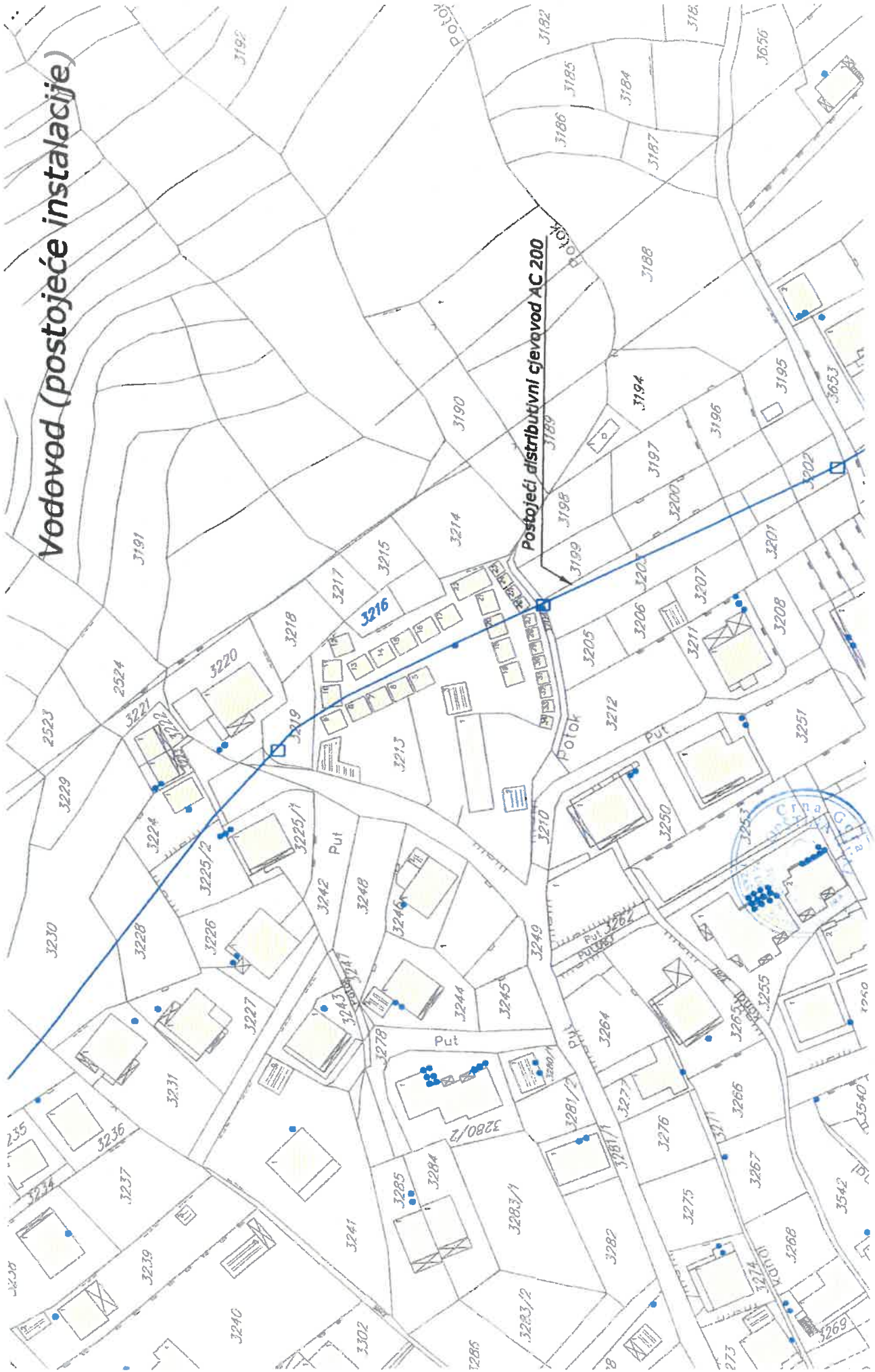
Tivat, 17.03.2016 god.

DOSTAVLJENO:
-Naslovu
-Arhivi

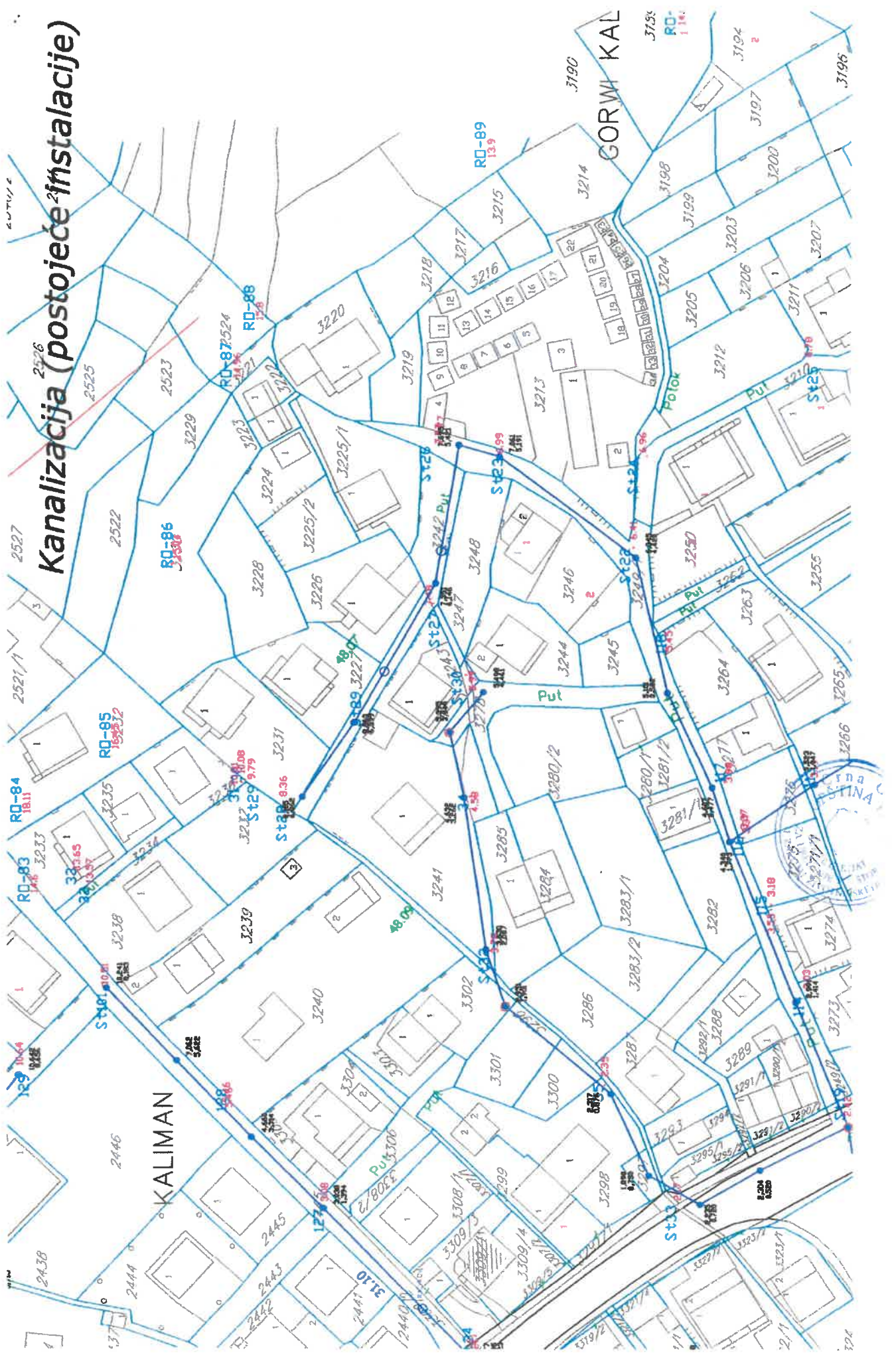
DIREKTOR:
Čedomir Lukić, dipl.ing

Vodovod (postojeće instalacije)

Postojeći distributivni cjevovod AC 200



Kanalizacija (postojeće instalacije)




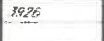




detaljni urbanistički plan: G O R N J I K A L I M A N J

Plan elektroenergetske infrastrukture R 1: 1000








Z1-UP 172



LEGENDA:

-  granica DUP-a
-  granica i broj katastarske parcele
-  granica i broj urbanističke parcele
-  granica i broj podparcele
-  regulaciona linija
-  građevinska linija

ELEKTROMREŽA

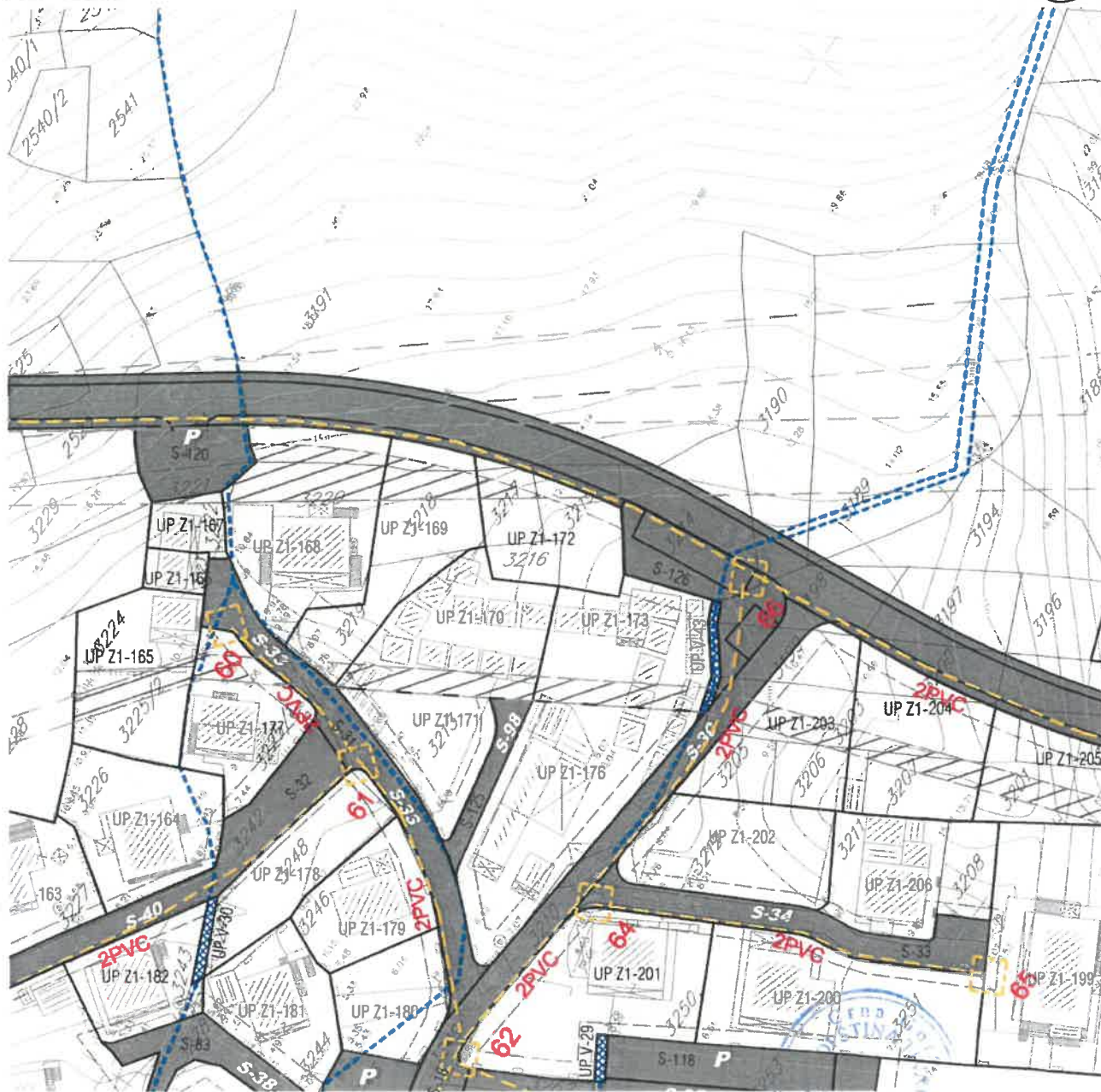
-  elektrovod 10kV
-  elektrovod 10kV -planirani
-  elektrovod 10kV -ukidanje
-  elektrovod 35kV
-  elektrovod 35kV -ukidanje
-  elektrovod 0.4kV
-  elektrovod 0.4kV -planirani

-  trafostanica
-  trafostanica -planirana

-  postojeći vodotoci i kanali

Plan telekomunikacione infrastrukture R 1: 1000

Z1-UP 172

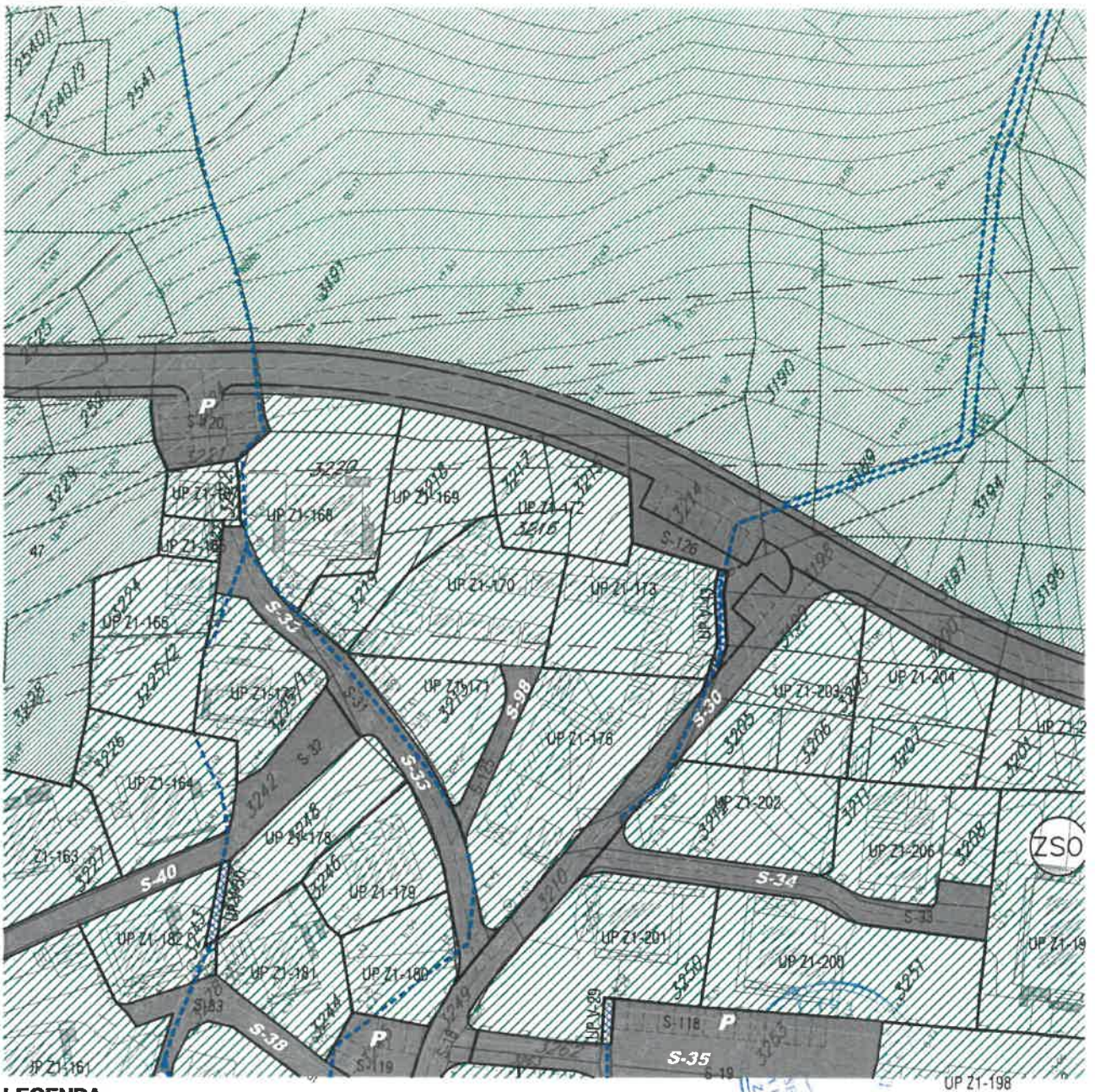


LEGENDA:





	granica DUP-a		EK mreža		postojeće EK okno (35 EK okna-EK koncentracija)		planirano EK okno
	granica i broj katastarske parcele		postojeća EK kanalizacija (EK kanalizacija-1,2,4 PVC cijevi F110mm)		postojeća EK kanalizacija (EK kanalizacija-1,2,4 PVC cijevi F110mm)		planirana EK kanalizacija (EK kanalizacija-1,2,4 PVC cijevi F110mm)
	granica i broj urbanističke parcele		broj postojećeg TK okna broj postojeće PVC cijevi 110 mm		broj postojećeg TK okna broj postojeće PVC cijevi 110 mm		broj planiranog TK okna broj planiranih PVC cijevi 110 mm
	granica i broj podparcele		planirana telefonska centrala -koncentrator elektronskih komunikacija		planirana telefonska centrala -koncentrator elektronskih komunikacija		postojeći vodotoci i kanali
	regulaciona linija		planirana RBS		planirana RBS		
	građevinska linija						



Z1-UP 172



LEGENDA:

-  granica DUP-a
-  granica i broj katastarske parcele
-  granica i broj urbanističke parcele
-  granica i broj podparcele

Površine za pejzažno uređenje javne namjene

-  park-šuma

Površine za pejzažno uređenje ograničene namjene

-  zelenilo individualnih stambenih objekata
-  zelenilo stambenih objekata
-  zelenilo stambenih objekata sa poslovanjem
-  zelenilo objekata prosvete
-  zelenilo vjerskih objekata
-  postojeći vodotoci i kanali