

CRNA GORA
OPŠTINA TIVAT

Sekretarijat za uređenje prostora i
izgradnju objekata

Broj: 0906-360-up-153/1

Tivat, 22.11.2018. godine

Sekretarijat za uređenje prostora i izgradnju objekata Opštine Tivat, na osnovu člana 30 stav 1 Zakona o slobodnom pristupu informacijama (»Sl.list CG » br. 44/12 i 30/17) i člana 18 Zakona o upravnom postupku („Sl.list Crne Gore“, broj 56/14, 20/15, 40/16 i 37/17), postupajući po zahtjevu Brajković Rata iz Tivta, radi pristupa informaciji, donosi

RJEŠENJE

1. Usvaja se zahtjev Brajković Rata, broj 0906-360-up-153 od 15.11.2018. godine, pa mu se dozvoljava pristup informaciji, i to na način što će se istom dozvoliti neposredan uvid u:

- Plan namjene površina iz Prostornog plana posebne namjene za obalno područje Crne Gore (”Sl. list Crne Gore”, broj 56/18).


2. Pristup traženoj informaciji ostvariće se neposrednim uvidom u istu, u roku od 5 dana od dana prijema rješenja, u Sekretarijatu za uređenje prostora i izgradnju objekata Opštine Tivat, svakog radnog dana od 08,00 do 11,00 časova.

3. Žalba na ovo Rješenje ne odlaže njegovo izvršenje.

Obrazloženje

Brajković Rato iz Tivta, obratio se Sekretarijatu za uređenje prostora i izgradnju objekata Opštine Tivat zahtjevom broj 0906-360-up-153 od 15.11.2018. godine kojim je tražio da mu se odobri pristup informaciji dokumentu – „Namjene katastarskih parcela 622/2, 613/2, 594/2, 594/3, 509/29, po prostornom planu posebne namjene za obalno područje“.

U predmetnom postupku, Sekretarijat za uređenje prostora i izgradnju objekata Opštine Tivat je utvrdio da posjeduje traženu informaciju, te da se u istoj ne nalaze podaci čijim bi se objelodanjivanjem ugrozio neki od interesa iz člana 14 Zakona o slobodnom pristupu informacijama, pa nalazi da zahtjev treba usvojiti kao osnovan, u skladu sa članom 13 i članom 21 stav 2 Zakona o slobodnom pristupu informacijama.




Shodno članu 36 Zakona o slobodnom pristupu informacijama (»Sl.list CG » br. 44/12 i 30/17) žalba na ovo rješenje ne odlaže njegovo izvršenje.

Na osnovu izloženog, rješenje je kao u dispozitivu.

PRAVNA POUKA: Protiv ovog rješenja može se izjaviti žalba Agenciji za zaštitu podataka o ličnosti i pristup informacijama u roku od 15 dana od dana prijema istog, neposredno ili preko ovog Sekretarijata. Žalba se podnosi u dva primjerka, sa dokazom o uplati 5,00 eura administrativne takse na žiro račun broj 510-9146777-39.

*Samostalni Savjetnik
za pravne poslove
Stanislava Klakor, dipl.pravnik*




*Sekretar Sekretarijata
Tamara Furtula, dipl.pravnik*



DOSTAVITI:

– Brajković Rato,



Primljeno:	15-11-2018			
Organ/ed	Klasif/znak	Red.br.	Prilog	Vrijednost
	0906-350		up-153	

(naziv organa kojem se podnosi zahtjev)

PREDMET: ZAHTJEV ZA PRISTUP INFORMACIJI

I - Na osnovu članova 3 i 18 Zakona o slobodnom pristupu informacijama („Sl. list Crne Gore“, br. 44/12) tražim pristup informaciji:

namijena katastarskih parcela
622/2, 613/2, 594/2, 594/3, 509/29
po PROSTORNOM PLANU POSEBNE NAMJENE
ZA OBALNO PODRUČJE

(naziv informacije ili podaci na osnovu kojih se ona može identifikovati)

II - Pristup predmetnoj informaciji tražim u:

1. cjelosti
2. dijelu _____

(naznačiti tačan dio informacije)

III - Pristup želim ostvariti:

1. neposrednim uvidom u prostorijama organa
2. prepisivanjem ili skeniranjem informacije od strane podnosioca zahtjeva u prostorijama organa
3. dostavljanjem kopije informacije podnosiocu zahtjeva od strane organa vlasti:
 - a) neposredno:
 - preuzima podnosilac zahtjeva
 - ličnom dostavom kurirom na adresu _____
 - putem pošte na adresu _____
 - fax-om na broj _____
 - elektronskim putem na e-mail _____
 - _____
(način i oblik koji odgovara potrebama podnosioca zahtjeva koji je lice sa invaliditetom)

IV - Podnosilac zahtjeva:

(ime i prezime fizičkog lica ili naziv pravnog lica)

(adresa i broj telefona)

(potpis podnosioca zahtjeva)

Brajković Rato